





**PLU AMPUS
DOCUMENTS GRAPHIQUES
PLANCHE 3 - LENTIER**



 Périmètre des zones du PLU

L.151-19 du Code de l'Urbanisme



-  Élément de patrimoine à préserver
-  Linéaire à préserver (voie, chemin, canal)
-  Site naturel ou historique à préserver

L.151-23 du Code de l'Urbanisme

-  Site à préserver au titre des corridors écologiques

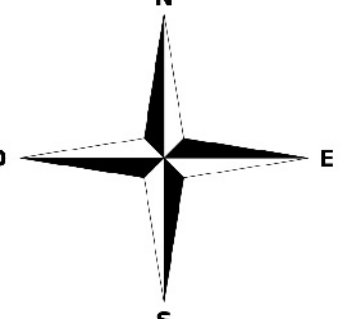
-  Espaces Boisés Classés
-  Emplacement Réserve

Cadastre

-  Bâti
-  Parcellaire

REVISION N°1
Approuvée le 25 juillet

Échelle :
1/1250ème



COMMUNE D'AMPUS
Place de la Mairie
83 111 AMPUS
Tel : 04.94.70.97.11
Fax : 04.94.70.98.73